

**КОМИТЕТ ИМУЩЕСТВЕННЫХ ОТНОШЕНИЙ  
АДМИНИСТРАЦИИ ПЕРМСКОГО МУНИЦИПАЛЬНОГО РАЙОНА**

**РАСПОРЯЖЕНИЕ**

07.06.2022

№ 2345

**Об установлении публичного  
сервитута на часть земельных  
участков**

В соответствии со ст. 23, гл. V.7 Земельного кодекса Российской Федерации, Федеральным законом от 25.10.2001 № 137-ФЗ «О введении в действие Земельного кодекса Российской Федерации», пп. 3.7.5 п. 3.7 разд. 3 Положения о комитете имущественных отношений администрации Пермского муниципального района, утвержденного решением Земского Собрания Пермского муниципального района Пермского края от 22.12.2016 № 178, на основании ходатайства открытого акционерного общества «Межрегиональная распределительная сетевая компания Урала» (ИНН 6671163413, ОГРН 1056604000970) (далее - ОАО «МРСК Урала») № 17п 7:

1. Установить в интересах ОАО «МРСК Урала» публичный сервитут общей площадью 4061 кв.м на часть земельных участков:

- с кадастровым номером 59:32:3980009:4891, расположенный по адресу: Пермский край, Пермский район, Култаевское с/п, в 0,012 км восточнее с. Баш-Култаево;

- с кадастровым номером 59:32:3980009:5456, расположенный по адресу: Пермский край, Пермский район, Култаевское с/п, в 0,009 км восточнее с. Баш-Култаево;

- с кадастровым номером 59:32:3980009:5457, расположенный по адресу: Пермский край, Пермский район, Култаевское с/п, в 0,009 км восточнее с. Баш-Култаево;

- с кадастровым номером 59:32:3980009:5458, расположенный по адресу: Пермский край, Пермский район, Култаевское с/п, в 0,009 км восточнее с. Баш-Култаево;

- с кадастровым номером 59:32:3980009:5465, расположенный по адресу: Пермский край, Пермский район, Култаевское с/п, в 0,009 км восточнее с. Баш-Култаево;



- с кадастровым номером 59:32:3980009:4316, расположенный по адресу: Пермский край, Пермский район, Култаевское с/п, в 0,006 км восточнее с. Башкултаево;

- с кадастровым номером 59:32:3980009:4317, расположенный по адресу: Пермский край, Пермский район, Култаевское с/п, в 0,006 км восточнее с. Башкултаево;

- с кадастровым номером 59:32:3980009:5638, расположенный по адресу: Пермский край, Пермский район, Култаевское с/п, в 0,01км восточнее с. Баш-Култаево;

- с кадастровым номером 59:32:3980009:5639, расположенный по адресу: Пермский край, Пермский район, Култаевское с/п, в 0,01км восточнее с. Баш-Култаево;

- с кадастровым номером 59:32:3980009:5661, расположенный по адресу: Пермский край, Пермский район, Култаевское с/п, в 0,01км восточнее с. Баш-Култаево;

- с кадастровым номером 59:32:3980009:5662, расположенный по адресу: Пермский край, Пермский район, Култаевское с/п, в 0,01км восточнее с. Баш-Култаево;

- с кадастровым номером 59:32:3980009:5663, расположенный по адресу: Пермский край, Пермский район, Култаевское с/п, в 0,01км восточнее с. Баш-Култаево;

- с кадастровым номером 59:32:3980009:5664, расположенный по адресу: Пермский край, Пермский район, Култаевское с/п, в 0,01км восточнее с. Баш-Култаево;

- с кадастровым номером 59:32:0700001:755, расположенный по адресу: Пермский край, Пермский район, Култаевское с/п, с. Баш-Култаево, ул. Юбилейная, 3;

- с кадастровым номером 59:32:0700001:757, расположенный по адресу: Пермский край, Пермский район, Култаевское с/п, с. Баш-Култаево, ул. Набережная, 2;

- с кадастровым номером 59:32:0700001:1970, расположенный по адресу: Пермский край, Пермский район, Култаевское с/п, с. Башкултаево, ул. Октябрьская, 4.

Срок: 49 лет.

Цель: Для размещения объекта электросетевого хозяйства «ВЛ-0,4 кВ ф. 1 от ТП-43241».

2. Утвердить границы публичного сервитута земельных участков, указанных в п. 1 настоящего распоряжения, согласно прилагаемой схеме расположения границ публичного сервитута.

3. Срок, в течение которого использование указанных в п. 1 настоящего

распоряжения земельных участков в соответствии с их разрешенным использованием будет невозможно или существенно затруднено в связи с осуществлением сервитута – не установлен.

4. Порядок установления зон с особыми условиями использования территорий и содержание ограничений прав на земельные участки в границах таких зон установлен Постановлением Правительства РФ от 24.02.2009 № 160 «О порядке установления охранных зон объектов электросетевого хозяйства и особых условий использования земельных участков, расположенных в границах таких зон».

5. Плата за публичный сервитут не устанавливается в соответствии с ч. 4 ст. 3.6 Федерального закона от 25.10.2001 года № 137-ФЗ «О введении в действие Земельного кодекса Российской Федерации».

6. Комитету имущественных отношений администрации Пермского муниципального района в течение 5 рабочих дней со дня подписания настоящего распоряжения:

6.1. Направить настоящее распоряжение правообладателям земельных участков, указанных в п. 1 распоряжения;

6.2. Направить настоящее распоряжение в Управление Федеральной службы государственной регистрации, кадастра и картографии по Пермскому краю;

6.3. Направить настоящее распоряжение в ОАО «МРСК Урала», а также сведения о лицах, являющихся правообладателями земельных участков, сведения о лицах, подавших заявления об учете их прав (обременений прав) на земельные участки, способах связи с ними, копии документов, подтверждающих права указанных лиц на земельные участки;

6.4. Направить в администрацию Култаевского сельского поселения настоящее распоряжение для опубликования в порядке, установленном для официального опубликования (обнародования) муниципальных правовых актов уставом поселения.

7. Разместить настоящее распоряжение на сайте Пермского муниципального района [www.permraion.ru](http://www.permraion.ru).

8. Настоящее распоряжение вступает в силу со дня его подписания.

9. Контроль исполнения распоряжения оставляю за собой.

Председатель комитета



Д.В. Ракицкий

Приложение № 1  
к распоряжению  
комитета имущественных  
отношений администрации  
Пермского муниципального района  
от 07.06.2022 № 2345

ОПИСАНИЕ МЕСТОПОЛОЖЕНИЯ ГРАНИЦ

Публичный сервитут для размещения объекта электросетевого хозяйства «ВЛ-0,4КВ Ф.1 от ТП-43241»  
(наименование объекта, местоположение границ которого описано (далее - объект))

Раздел I

| Сведения об объекте |   |   |
|---------------------|---|---|
| № п/п               | Характеристики объекта  | Описание характеристик  |
| 1                   | 2   | 3   |
| 1                   | Местоположение объекта  | Пермский Край, Пермский район   |
| 2                   | Площадь объекта +/- величина погрешности определения площади (Р +/- Дельта Р) | 4061 кв.м ± 13 кв.м   |
| 3                   | Иные характеристики объекта   | Публичный сервитут для размещения объекта электросетевого хозяйства «ВЛ-0,4КВ Ф.1 от ТП-43241» на срок 49 лет |

Приложение № 2  
к распоряжению  
комитета имущественных  
отношений администрации  
Пермского муниципального района  
от 07.06.2022 № 2345

Раздел 2

| Сведения о местоположении границ объекта        |               |            |   |  |  |
|---|---------------|------------|---|--|--|
| 1. Система координат МСК-59, зона 2             |               |            |   |  |  |
| 2. Сведения о характерных точках границ объекта |               |            |   |  |  |
| Обозначение<br>характерных<br>точек границ      | Координаты, м |            | Метод определения координат<br>характерной точки        | Средняя<br>квадратическая<br>погрешность<br>положения<br>характерной<br>точки (М), м | Описание<br>обозначения<br>точки на<br>местности<br>(при<br>наличии) |
|   | X             | Y          |   |  |  |
| 1   | 2             | 3          | 4   | 5  | 6  |
| Зона1(1)  | -             | -          | -   | -  | -  |
| 1   | 499731.89     | 2212320.82 | Метод спутниковых геодезических измерений (определений) | 0.10   | -  |
| 2   | 499731.31     | 2212324.00 | Метод спутниковых геодезических измерений (определений) | 0.10   | -  |
| 3   | 499714.33     | 2212339.20 | Метод спутниковых геодезических измерений (определений) | 0.10   | -  |
| 4   | 499696.41     | 2212353.08 | Метод спутниковых геодезических измерений (определений) | 0.10   | -  |
| 5   | 499677.11     | 2212367.70 | Метод спутниковых геодезических измерений (определений) | 0.10   | -  |
| 6   | 499677.44     | 2212368.19 | Метод спутниковых геодезических измерений (определений) | 0.10   | -  |
| 7   | 499643.64     | 2212391.35 | Метод спутниковых геодезических измерений (определений) | 0.10   | -  |
| 8   | 499640.76     | 2212387.25 | Метод спутниковых геодезических измерений (определений) | 0.10   | -  |
| 9   | 499674.62     | 2212364.07 | Метод спутниковых геодезических измерений (определений) | 0.10   | -  |
| 10  | 499674.84     | 2212364.40 | Метод спутниковых геодезических измерений (определений) | 0.10   | -  |
| 11  | 499693.97     | 2212349.90 | Метод спутниковых геодезических измерений (определений) | 0.10   | -  |
| 12  | 499711.89     | 2212336.02 | Метод спутниковых геодезических измерений (определений) | 0.10   | -  |
| 1   | 499731.89     | 2212320.82 | Метод спутниковых геодезических измерений (определений) | 0.10   | -  |
| Зона1(2)  | -             | -          | -   | -  | -  |
| 13  | 499489.98     | 2212379.23 | Метод спутниковых геодезических измерений (определений) | 0.10   | -  |
| 14  | 499498.71     | 2212389.50 | Метод спутниковых геодезических измерений (определений) | 0.10   | -  |
| 15  | 499515.88     | 2212409.29 | Метод спутниковых геодезических измерений (определений) | 0.10   | -  |
| 16  | 499533.44     | 2212430.15 | Метод спутниковых геодезических измерений (определений) | 0.10   | -  |
| 17  | 499520.92     | 2212465.78 | Метод спутниковых геодезических измерений (определений) | 0.10   | -  |
| 18  | 499509.62     | 2212498.92 | Метод спутниковых геодезических измерений (определений) | 0.10   | -  |
| 19  | 499499.03     | 2212529.38 | Метод спутниковых геодезических измерений (определений) | 0.10   | -  |
| 20  | 499488.34     | 2212560.36 | Метод спутниковых геодезических измерений (определений) | 0.10   | -  |
| 21  | 499477.48     | 2212591.75 | Метод спутниковых геодезических измерений (определений) | 0.10   | -  |
| 22  | 499473.70     | 2212590.45 | Метод спутниковых геодезических измерений (определений) | 0.10   | -  |
| 23  | 499484.56     | 2212559.06 | Метод спутниковых геодезических измерений (определений) | 0.10   | -  |

Приложение № 3  
к распоряжению  
комитета имущественных  
отношений администрации  
Пермского муниципального района  
от 07.06.2022 № 2345

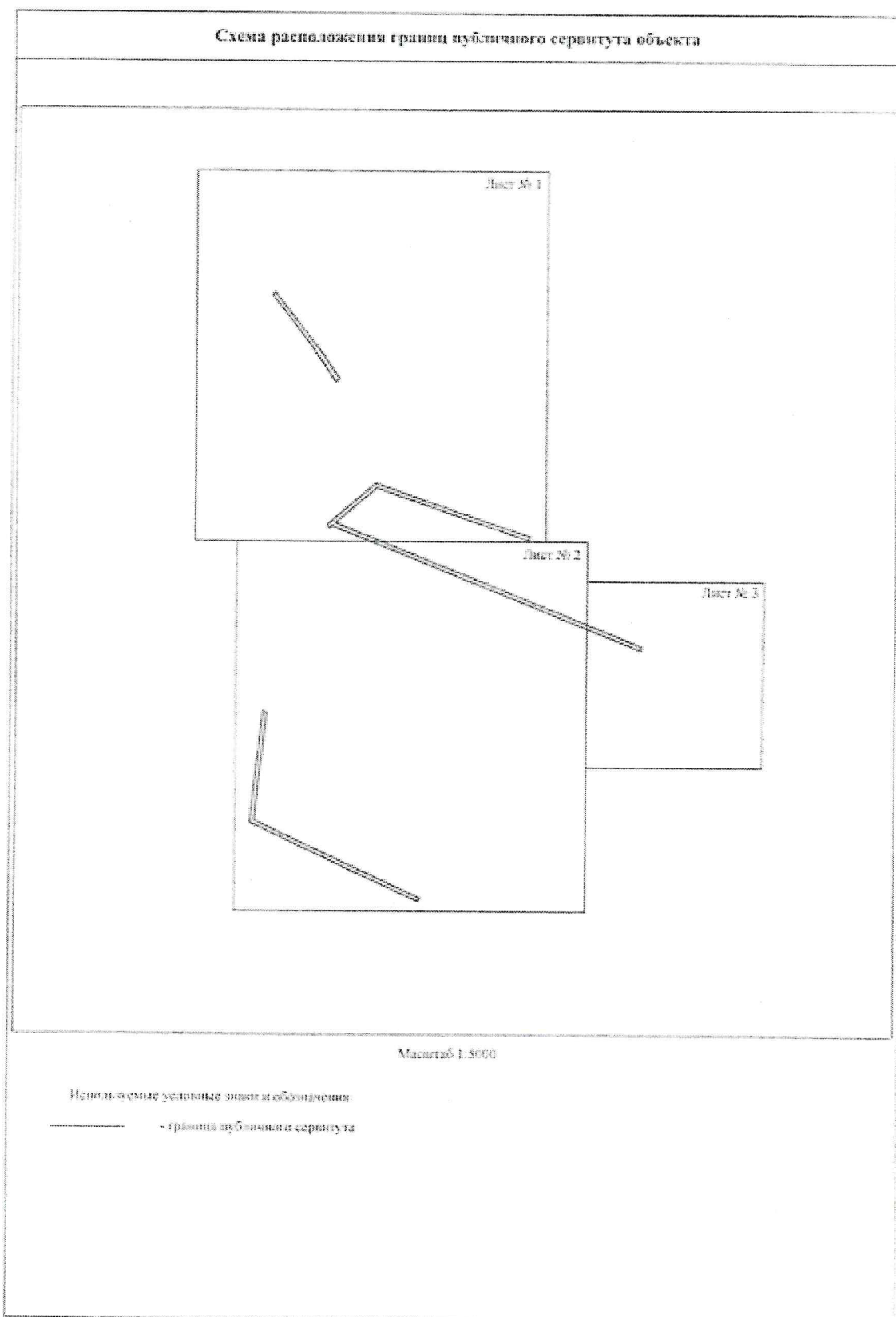
|            |           |            |  |      |   |
|------------|-----------|------------|--|------|---|
| 24         | 499495.25 | 2212528.08 | Метод спутниковых геодезических измерений (определенный) | 0.10 | - |
| 25         | 499505.84 | 2212497.62 | Метод спутниковых геодезических измерений (определенный) | 0.10 | - |
| 26         | 499517.14 | 2212464.48 | Метод спутниковых геодезических измерений (определенный) | 0.10 | - |
| 27         | 499528.90 | 2212430.97 | Метод спутниковых геодезических измерений (определенный) | 0.10 | - |
| 28         | 499512.84 | 2212411.89 | Метод спутниковых геодезических измерений (определенный) | 0.10 | - |
| 29         | 499495.67 | 2212392.10 | Метод спутниковых геодезических измерений (определенный) | 0.10 | - |
| 30         | 499491.94 | 2212387.70 | Метод спутниковых геодезических измерений (определенный) | 0.10 | - |
| 31         | 499477.71 | 2212422.55 | Метод спутниковых геодезических измерений (определенный) | 0.10 | - |
| 32         | 499462.68 | 2212459.66 | Метод спутниковых геодезических измерений (определенный) | 0.10 | - |
| 33         | 499448.99 | 2212493.50 | Метод спутниковых геодезических измерений (определенный) | 0.10 | - |
| 34         | 499432.51 | 2212534.69 | Метод спутниковых геодезических измерений (определенный) | 0.10 | - |
| 35         | 499418.56 | 2212569.49 | Метод спутниковых геодезических измерений (определенный) | 0.10 | - |
| 36         | 499404.28 | 2212604.59 | Метод спутниковых геодезических измерений (определенный) | 0.10 | - |
| 37         | 499390.36 | 2212638.56 | Метод спутниковых геодезических измерений (определенный) | 0.10 | - |
| 38         | 499376.62 | 2212672.35 | Метод спутниковых геодезических измерений (определенный) | 0.10 | - |
| 39         | 499361.90 | 2212708.42 | Метод спутниковых геодезических измерений (определенный) | 0.10 | - |
| 40         | 499358.20 | 2212706.90 | Метод спутниковых геодезических измерений (определенный) | 0.10 | - |
| 41         | 499372.92 | 2212670.85 | Метод спутниковых геодезических измерений (определенный) | 0.10 | - |
| 42         | 499386.66 | 2212637.04 | Метод спутниковых геодезических измерений (определенный) | 0.10 | - |
| 43         | 499400.58 | 2212603.07 | Метод спутниковых геодезических измерений (определенный) | 0.10 | - |
| 44         | 499414.86 | 2212567.99 | Метод спутниковых геодезических измерений (определенный) | 0.10 | - |
| 45         | 499428.79 | 2212533.21 | Метод спутниковых геодезических измерений (определенный) | 0.10 | - |
| 46         | 499445.27 | 2212492.00 | Метод спутниковых геодезических измерений (определенный) | 0.10 | - |
| 47         | 499458.98 | 2212458.16 | Метод спутниковых геодезических измерений (определенный) | 0.10 | - |
| 48         | 499474.01 | 2212421.05 | Метод спутниковых геодезических измерений (определенный) | 0.10 | - |
| 49         | 499489.02 | 2212384.28 | Метод спутниковых геодезических измерений (определенный) | 0.10 | - |
| 50         | 499486.28 | 2212381.06 | Метод спутниковых геодезических измерений (определенный) | 0.10 | - |
| 13         | 499489.98 | 2212379.23 | Метод спутниковых геодезических измерений (определенный) | 0.10 | - |
| Зона II(3) | -         | -          | -  | -    | - |
| 51         | 499176.20 | 2212301.49 | Метод спутниковых геодезических измерений (определенный) | 0.10 | - |
| 52         | 499221.07 | 2212306.05 | Метод спутниковых геодезических измерений (определенный) | 0.10 | - |
| 53         | 499253.93 | 2212309.71 | Метод спутниковых геодезических измерений (определенный) | 0.10 | - |
| 54         | 499293.57 | 2212314.05 | Метод спутниковых геодезических измерений (определенный) | 0.10 | - |
| 55         | 499291.62 | 2212317.79 | Метод спутниковых геодезических измерений (определенный) | 0.10 | - |

Приложение № 4  
к распоряжению  
комитета имущественных  
отношений администрации  
Пермского муниципального района  
от 07.06.2022 № 2345


|   |               |            |   |   |   |
|---|---------------|------------|---|---|---|
| 56  | 499253.49     | 2212313.69 | Метод спутниковых геодезических измерений (определений) | 0.10  | -   |
| 57  | 499220.65     | 2212310.03 | Метод спутниковых геодезических измерений (определений) | 0.10  | -   |
| 58  | 499178.60     | 2212305.75 | Метод спутниковых геодезических измерений (определений) | 0.10  | -   |
| 59  | 499165.23     | 2212333.80 | Метод спутниковых геодезических измерений (определений) | 0.10  | -   |
| 60  | 499152.11     | 2212361.57 | Метод спутниковых геодезических измерений (определений) | 0.10  | -   |
| 61  | 499137.26     | 2212392.76 | Метод спутниковых геодезических измерений (определений) | 0.10  | -   |
| 62  | 499123.78     | 2212421.57 | Метод спутниковых геодезических измерений (определений) | 0.10  | -   |
| 63  | 499111.22     | 2212448.36 | Метод спутниковых геодезических измерений (определений) | 0.10  | -   |
| 64  | 499096.92     | 2212479.30 | Метод спутниковых геодезических измерений (определений) | 0.10  | -   |
| 65  | 499093.28     | 2212477.61 | Метод спутниковых геодезических измерений (определений) | 0.10  | -   |
| 66  | 499107.60     | 2212446.68 | Метод спутниковых геодезических измерений (определений) | 0.10  | -   |
| 67  | 499120.16     | 2212419.87 | Метод спутниковых геодезических измерений (определений) | 0.10  | -   |
| 68  | 499133.64     | 2212391.06 | Метод спутниковых геодезических измерений (определений) | 0.10  | -   |
| 69  | 499148.49     | 2212359.85 | Метод спутниковых геодезических измерений (определений) | 0.10  | -   |
| 70  | 499161.61     | 2212332.08 | Метод спутниковых геодезических измерений (определений) | 0.10  | -   |
| 51  | 499176.20     | 2212301.49 | Метод спутниковых геодезических измерений (определений) | 0.10  | -   |
| 3. Сведения о характерных точках части (частей) границы объекта |               |            |   |   |   |
| Обозначение характерных точек части границы                     | Координаты, м |            | Метод определения координат характерной точки           | Средняя квадратическая погрешность положения характерной точки (М), м | Описание обозначения точки на местности (при наличии) |
|   | X             | Y          |   |   |   |
| 1   | 2             | 3          | 4   | 5   | 6   |
| -   | -             | -          | -   | -   | -   |



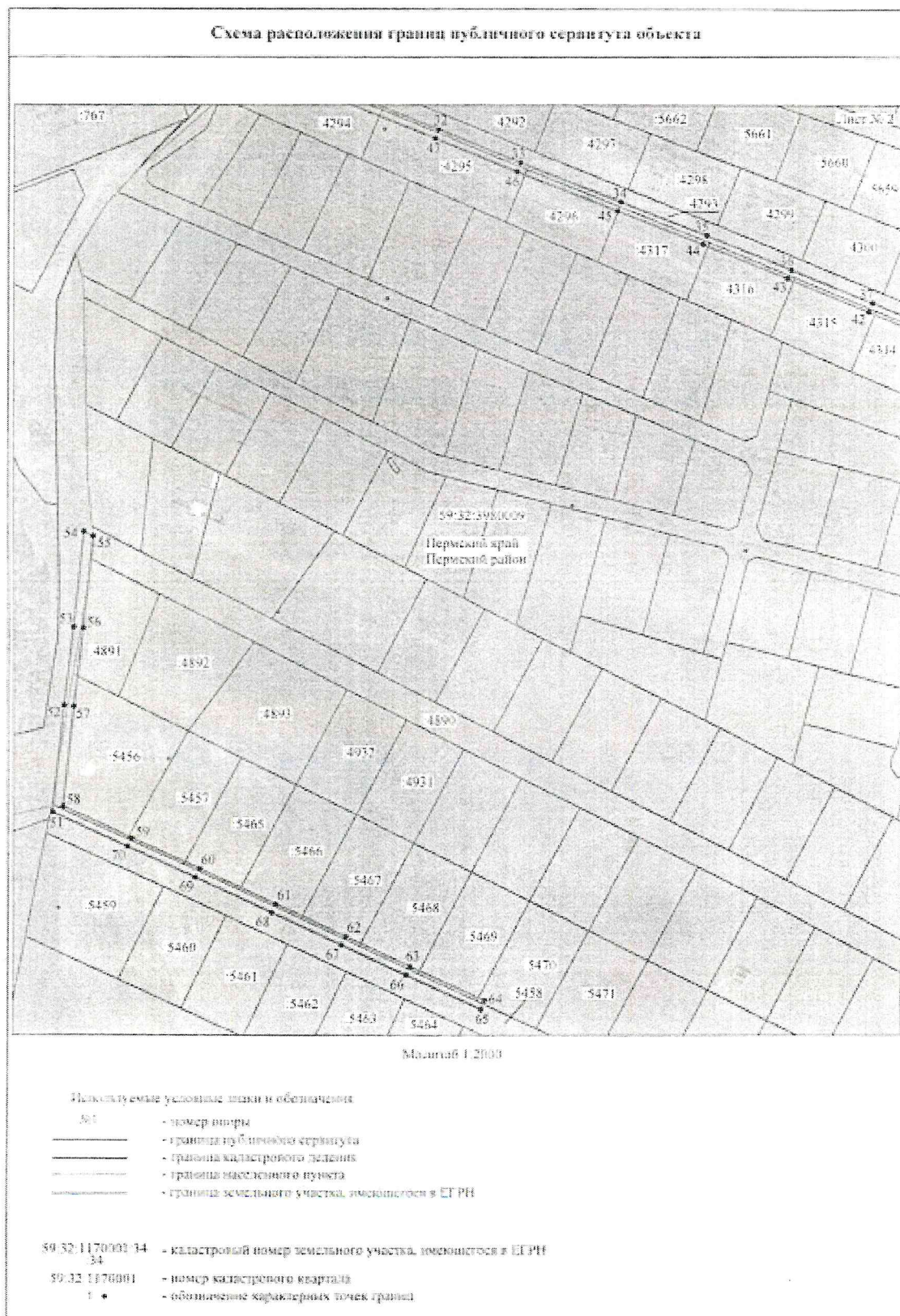
Приложение № 5  
к распоряжению  
комитета имущественных  
отношений администрации  
Пермского муниципального района  
от 07.06.2022 № 2345



Приложение № 6  
к распоряжению  
комитета имущественных  
отношений администрации  
Пермского муниципального района  
от 07.06.2022 № 2345



Приложение № 7  
к распоряжению  
комитета имущественных  
отношений администрации  
Пермского муниципального района  
от 07.06.2022 № 2345



Приложение № 8  
к распоряжению  
комитета имущественных  
отношений администрации  
Пермского муниципального района  
от 07.06.2022 № 2345

